


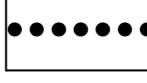
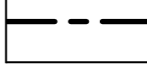



Planzeichenerklärung



Rohstoffvorkommen gem. Rohstoffsicherungskarte LBEG

-  Lagerstätten 1. Ordnung - Schwerminerale und Torf (Weiß- und Schwarztorf)
-  Lagerstätten 2. Ordnung - Sand
-  Rohstoffvorkommen - Sand


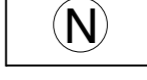
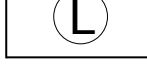
Rohstoffvorkommen (ergänzend)

-  Rohstoffsicherungsgebiet für Hoch- und Tiefbau
-  Rohstoffschutzgebiete für Hoch- und Tiefbau
-  Salzstock


Trinkwassergewinnung - Schutzgebiete

-  Vorranggebiet für die Trinkwassergewinnung gem. RRÖP
-  Wasserschutzgebiete


Schutzgebiete

-  Natur- und Landschaftsschutz
-  Naturschutz
-  Landschaftsschutz

Sonstige Planzeichen

-  Geltungsbereich und Gemeindegrenze



Kartengrundlage:
 Amtliche Karte (AK5)
 Maßstab 1 : 5.000
Quelle:
 Auszug aus dem Geobasisdaten der Niedersächsischen Vermessungs- und Katasterverwaltung,
 © 2009  Landesamt für Geoinformation und Landentwicklung Niedersachsen
 Regionaldirektion Osterndorf - Katasteramt Wesermünde

Bestandteile des Flächennutzungsplanes sind		
Plan	M 1 : 25.000	Blattnummer 1
Teilpläne	M 1 : 10.000	Blattnummern 2 - 4
Teilpläne	M 1 : 5.000	Blattnummern 5 - 11
Begründung mit Umweltbericht		

FLÄCHENNUTZUNGSPLAN
STADT LANGEN - LANDKREIS CUXHAVEN
 Ortschaft: **Anlage 6 zur Begründung** Maßstab: 1 : 25.000
 Blattnummer: **2**
 Bearbeitungsstand: 15.05.2014